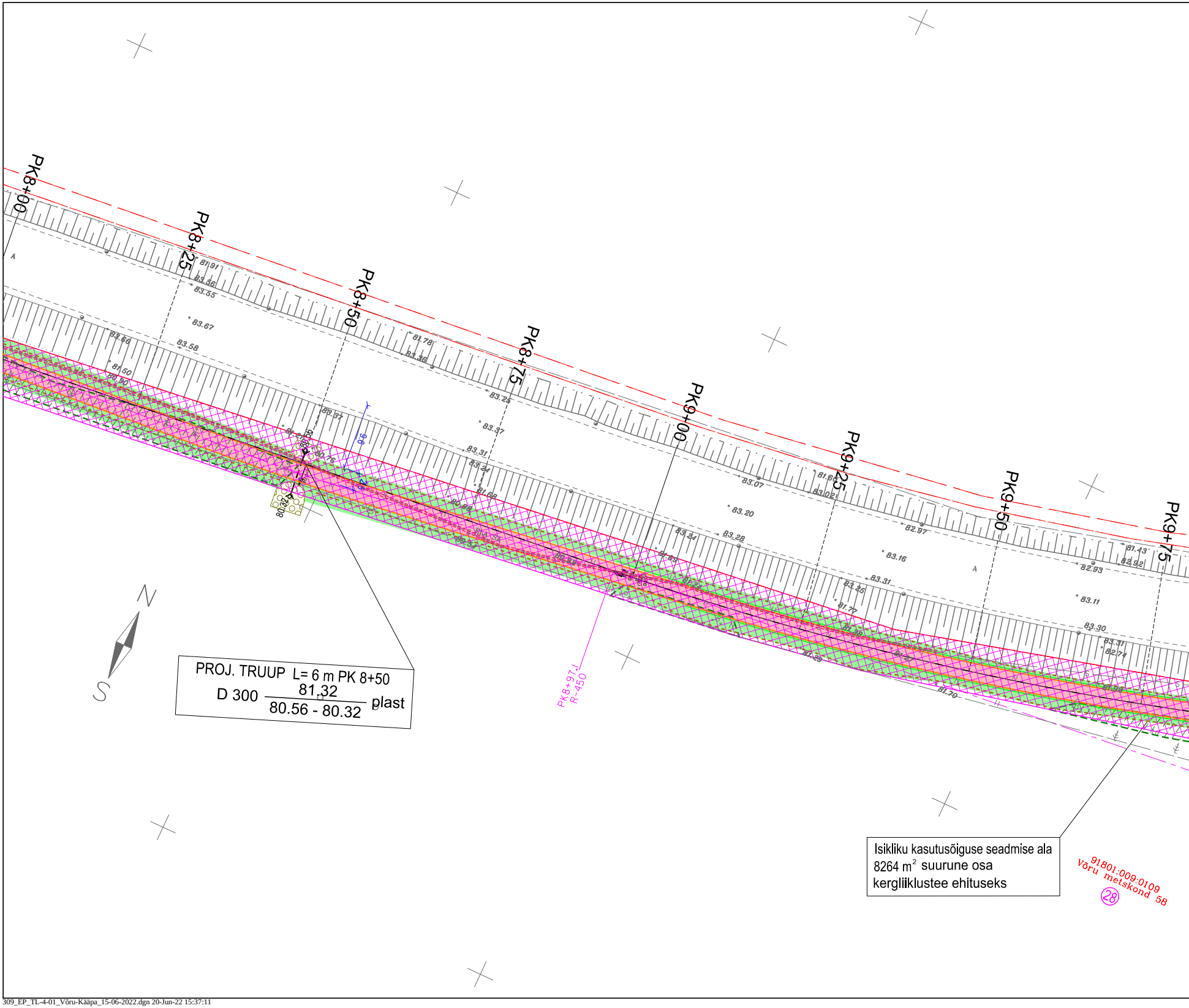
PK8+00
PK8+25
PK8+50
PK8+75
PK9+00
PK9+25
PK9+50
PK9+75
N
S
PK8+97.I
R-450
81.91
83.56
83.55
83.67
83.56
83.58
81.50
80.90
81.78
83.36
83.37
83.25
83.37
83.31
83.24
81.68
80.96
80.76
80.56
80.32
83.07
81.65
83.02
83.20
83.24
83.28
82.97
83.16
83.31
83.25
81.77
81.43
82.92
82.93
83.11
83.30
83.31
82.74
81.70
A
91801:009:0109
Võru metskond 58
㉘

PROJ. TRUUP L= 6 m PK 8+50

D 300 $\frac{81,32}{80.56 - 80.32}$ plast

Isikliku kasutusõiguse seadmise ala
8264 m^2 suurune osa
kergliiklustee ehituseks

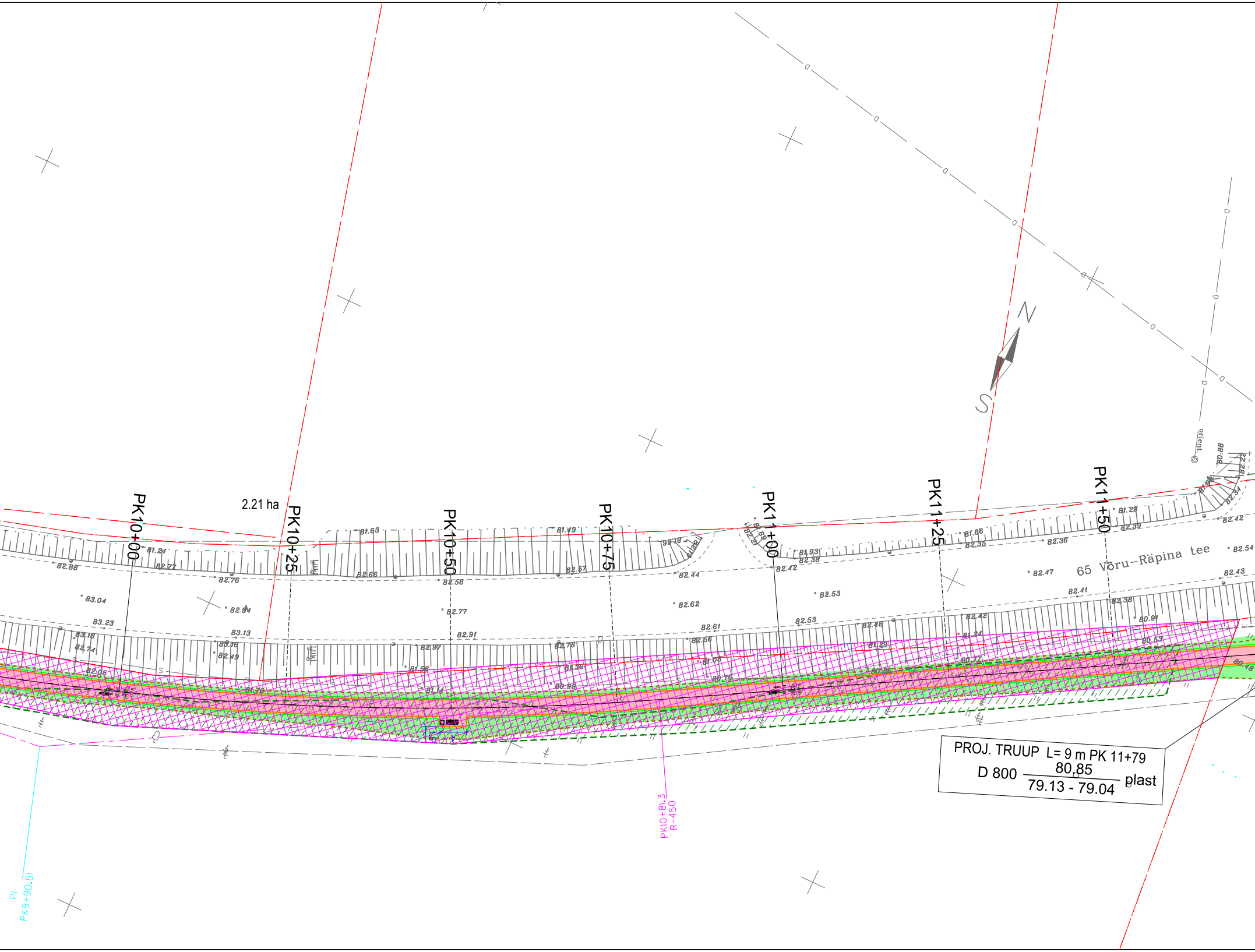
2.21 ha
PK10+00
PK10+25
PK10+50
PK10+75
PK11+00
PK11+25
PK11+50
N
S
orient.
65 Võru–Räpina tee
PROJ. TRUUP L= 9 m PK 11+79
D 800
80.85
79.13 - 79.04
plast
PK10+81.3
R-450
PI
PK9+90.51

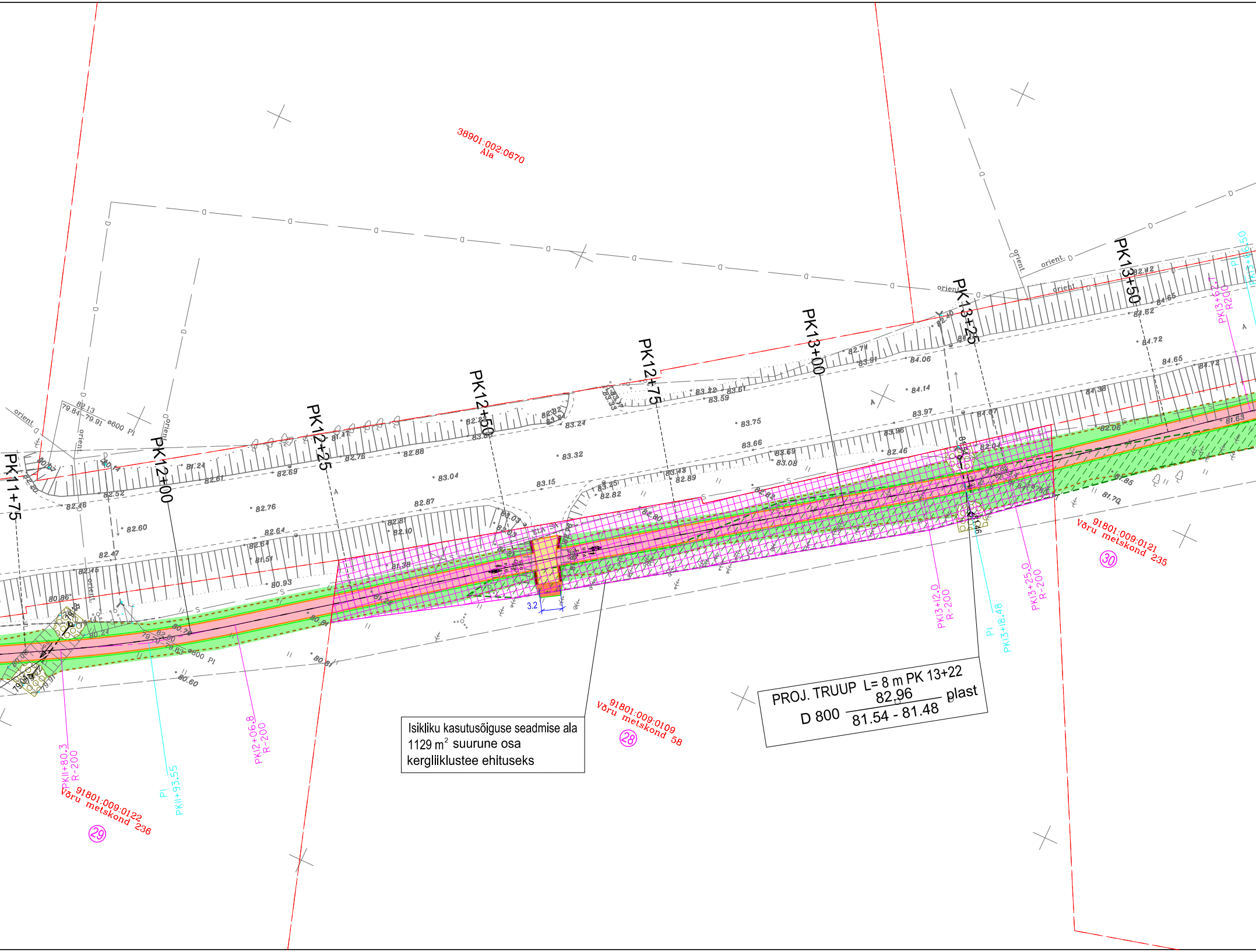

38901:002:0670
Ala
PK11+75
PK12+00
PK12+25
PK12+50
PK12+75
PK13+00
PK13+25
PK13+50
PK11+80.3
R-200
PI
PK11+93.55
PK12+06.8
R-200
PK13+12.0
R-200
PI
PK13+18.48
PK13+25.0
R-200
PK13+62.7
R200
3.2
⌀600 PI
⌀800 PI
orient.
91801:009:0122
Võru metskond 236
㉙
91801:009:0109
Võru metskond 58
㉘
91801:009:0121
Võru metskond 235
㉚

Isikliku kasutusõiguse seadmise ala
1129 m^2 suurune osa
kergliiklustee ehituseks

PROJ. TRUUP L= 8 m PK 13+22
D 800 $\frac{82.96}{81.54 - 81.48}$ plast

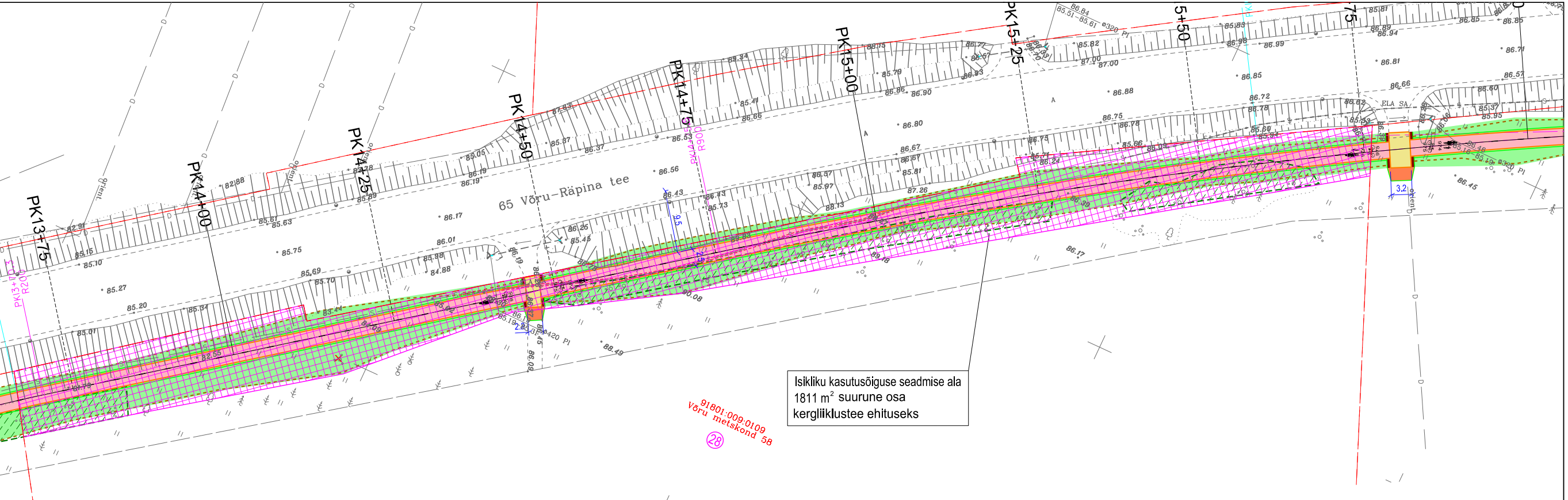
PK13+75
PK14+00
PK14+25
PK14+50
PK14+75
PK15+00
PK15+25
5+50
75
65 Võru–Räpina tee
91801:009:0109
Võru metskond 58
㉘
N
S

Isikliku kasutusõiguse seadmise ala
1811 m^2 suurune osa
kergliiklustee ehituseks

KINNISTU ANDMED:

Positsiooni number	29
Kinnistu registriosa nr	3066941
Katastriüksuse nimi	Võru metskond 58
Katastriüksuse tunnus	91801:009:0109
Kinnistu pindala	228.12 ha
IKÕ seadmise ala pindala	8264+1129+1811=11204 m^2
Maaomanike andmed: .	

Kooskõlastan järgmiste ehitus- ja remonditööde tegemise:

Kergliiklustee ehitustööd, s.h. heakorrastustööd ehitusega hõlmatud maa-alal

Nõustun alustama läbirääkimisi plaanil näidatud krundi maa
isikliku kasutusõiguse seadmiseks kohaliku omavalitsuse kasuks

Kooskõlastaja nimi /allkiri / kuupäev

Tingmärgid

- olemasoleva mü piir
- ㉘ - positsiooni number
- ▨ - isikliku kasutusõiguse seadmise ala
- 🟨 - proj. mahasõitude asf.bet. kate
- 🟥 - proj. jalgtee asf.bet. kate
- 🟧 - proj. kruuskate
- 🟫 - proj. peenra kindlustus
- 🟩 - proj. haljastus
- proj. katte serv
- proj. katte ja ol. ol. katte ühendusjoon
- proj. peenra serv
- × - likvideeritav objekt
- ▨ - metsa/võsa raadamise ala

Projekteerijad: OÜ PALMPRO, Võilille tee 11a, Haage, Tartu linn, 61402 Tartumaa tel: 735 2929; 509 7516; e-mail: info@palmpro.ee MTR reg.nr: EEP000168 TEEDE KAVAND OÜ Vibu 2-22 Tallinn 10415; reg.kood 14433688 MTR reg.nr: EEP004040; EPE001351; ELK00152 tel:5228003;e-kiri: teedekavand@gmail.com	Töö nimetus: Võru vald, Kääpa küla - Võru kergliiklustee ehitusprojekt Teedeehitus ja liikluskorraldus	Tellija: VÕRU VALLAVALITSUS Võrumõisa tee 4a, Võru linn 65605 Reg. kood 77000393 Tel. +372 7851242 E-post vald@rvoruvald.ee
	Joonise nimetus: Isikliku kasutusõiguse seadmise plaan	Töö number: 309
Vastutav spetsialist: Tiit Korn Allkiri: /allkirjastatud digitaalselt/	Ehitise asukoht: Võru vald	
Projekteerija: Tiit Korn Allkiri: /allkirjastatud digitaalselt/	Projekti staadium: Eelprojekt Kuupäev: 22.05.2022	Joonise number: IKÕ-28/2 Skaala: 1:500